

REFERAT Grønt Råd (2018 - 2024) d. 17-05-2022

Mødedato Tirsdag d. 17. maj 2022 kl. 00:00

Mødested

Indholdsfortegnelse

Dagsorden.....	3
Referat.....	7

Punkt 1: Dagsorden

GRØNT RÅD, GENTOFTE KOMMUNE

Møde den 17. maj 2022 kl. 16.00 – 18.00

mødelokale B, Gentofte Rådhus

Med efterfølgende ekskursion kl. 18.15 – ca. 19.15

Dagsorden

1. **Godkendelse af dagsorden**

2. **Godkendelse af referat fra sidste møde**

Sidste møde var 30. september 2021.

3. **Fast punkt: "Bæredygtigt Byliv" (ca. 20 min)**

Idéer og forslag til konkrete projekter/indsatser indenfor 'bæredygtigt byliv' drøftes. (Medbring gerne idéer)

Orientering vedrørende igangværende aktiviteter og muligheder for at bidrage til et bæredygtigt byliv /v Grøn Guide Karen Stevnbak

4. **Temadrøftelse: forslag til Spildevandsplan og Klimaplan (60 min)**

Forslag til "Spildevandsplan 2022-2032" er i høring frem til den 30. maj, mens "Klimaplan 2050 – hele Gentoftes vej mod klimaneutralitet og klimarobusthed" er i høring frem til den 26. juni.

Se link til Spildevandsplan

[Forslag til Spildevandsplan 2022-2032](#)

Link til Klimaplan 2050

[Gentofte Kommune sender ambitiøs klimaplan i høring - Gentofte Kommune](#)

Link til underliggende klimahandleplan

[Handleplan for klimatilpasning og natur](#)

Dagsordenen for temadrøftelse er:

- a. Introduktion til forslag til Spildevandsplan ved Liselotte Ludvigsen (10 min)
- b. Introduktion til forslag til Klimaplan ved Camilla Lønborg-Jensen (10 min)

- c. Dialog i grupper (25 min) v. Camilla
- d. Dialog og opsamling i plenum (15 min) v. Camilla

Som forberedelse til punktet er følgende inspirationsspørgsmål:

- *Hvilke bemærkninger/input har I til planerne?*
- *Hvordan inddrages borgere og foreninger bedst i debatten om den endelige udformning af planerne?*
- *Hvordan mobiliseres borgere til at implementere planerne og foretage de klimaansvarlige valg i hverdagen?*
- *Hvordan kan Grønt Råds medlemmer bidrage til at realisere mål og tiltag i fx Klimaplanens tema om Klimatilpasning og natur?*

5. **Vandområdeplaner i høring v. Liselotte Ludvigsen (ca. 15 minutter)**

Der orienteres om indhold i statens forslag til Vandområdeplaner 2021-2027 mhp. at få rådets input til, hvordan vi bedst arbejder frem mod målopfyldelse for de målsatte vandområder.

FORSLAG TIL PUNKTER FRA MEDLEMMERNE:

6. **Danmarks Naturfredningsforening:**

Øresund som marin naturnationalpark – Jacob Munk orienterer om DN's konference på Christiansborg 30.04.22 (10 minutter)

<https://www.facebook.com/DanmarksNaturfredningsforeningGentofte/videos/684024982651685>

Status for sagen/planer om Kildeskovshallen ny svømmehal (5 minutter) – ved Karen Riis Kjølbye

Punktet 'Fredning af Øregårdsparken' rykkes efter aftale med DN til næste møde.

7. **Dansk Ornitologisk Forening og Danmarks Naturfredningsforening:**

Praksis for administration af skovbyggelinjer – ved Michael Holst, Plan og Byg (5 minutter)

DOF og DN finder det bekymrende, at Gentofte Kommune dispenserer fra skovbyggelinjerne. Formålet med skovbyggelinjerne er som bekendt

ikke blot at sikre ind- og udsynet til skoven, men også at bevare skovbrynene som værdifulde levesteder for plante- og dyreliv, og det er derfor, det ikke er tilladt at opføre byggeri inden for skovbyggelinjerne. I et aktuelt lokalplanforslag for Mesterloddan ved Gammelmosen er det anført, at det vil medføre en væsentlig administrativ lettelse at ansøge Miljøstyrelsen om reduktion af skovbyggelinjen (og fortidsmindebeskyttelseslinjen) inden for lokalplanområdet i forbindelse med lokalplanforslagets høring. Der anmodes om nærmere praksis fra kommunens side vedr. administration af skovbyggelinjer.

8. Eventuelt

9. Kl. 18.15–19.15 ekskursion

Vi mødes kl. 18.15 ved Pavillonen i Charlottenlund, Danmarks Mindste Forsamlingshus, Bregnegårdsvej 2A

Ekskursionen består af:

Gåtur i Charlottenlund Skov, som netop er udpeget som 'Urørt Skov', hvor Steen Bjarke Hansen vil guide og fortælle.

Besøg af Danmarks Mindste Forsamlingshus, hvor frivillige initiativtagere vil fortælle om foreningens aktiviteter. Kommunen byder på en sandwich.

Punkt 2: Referat

REFERAT
GRØNT RÅD, GENTOFTE KOMMUNE

Møde den 17. maj 2022

Deltagere:

Formand for Klima-, Miljø- og Teknikudvalget	Karen Riis Kjølbye
Repræsentant fra Byudvalget	Jesper Marcus
Grøn Guide	Karen Stevnbak
Danmarks Naturfredningsforening	Jacob Munk
	Ulrik Reeh
Sammenslutningen af idrætsforeninger Gentofte Kommune	Thomas Strøbech
Børne- og Ungdomsorganisationernes Samråd	Leif Erritsø Nielsen
Dansk Cyklist Forbund	Roger Christensen
Grundejerforeningernes Fællesråd	Helle Harremoës
FOGUS	Britta Andersen
Slots- og Kulturstyrelsen	Michel Christian Amsen
	Tanguy Laviolette
Naturstyrelsen	Steen Bjarne Hansen
Dansk Ornitologisk Forening	Thomas Vikstrøm
	Kirsten Tind
Novafos	Arne Kristensen
	Mette Lorenzen
Natur og Miljø	Liselotte Ludvigsen
	Lea Estø

1. Godkendelse af dagsorden

Godkendt.

2. Godkendelse af referat fra sidste møde

Sidste møde var 30. september 2021, og referatet herfra blev godkendt.

3. Fast punkt: "Bæredygtigt Byliv"

Karen Riis Kjølbye orienterede kort om, at der som opfølgning på opgaveudvalget om det Grønne Gentofte har været en workshop med borgere om den fremtidige begrønningsindsats.

Endvidere vil opgaveudvalget om Fremtidens boligformer for seniorer ligeledes handle om at afsøge hvilke veje, der er for dette samt indtænke bæredygtighed.

Grøn Guide Karen Stevnbak orienterede om igangværende bæredygtige aktiviteter i kommunen; heriblandt om projektet 'Danmarks Vildeste Kommune' med uddannelse af 'Vild-have'-ambassadører, arbejdet med et nyt cykelrutehæfte og en ny cykelrute (mose-ruten) samt det nye initiativ 'Klimaspot' hvor borgerne kan blive vejledt om bæredygtig adfærd på udvalgte biblioteker. Se vedlagte oplæg.

Som efterspurgt af bl.a. Martin Dahl på sidste Grønt Råd møde opfordrede Karen Stevnbak alle Grønt Råds medlemmer - og de respektive foreninger – til at engagere sig i initiativer fx indenfor biodiversitet og klima – der mangler altid hænder og idéer. Karen vil gerne stå for at organisere/koordinere arbejdsgrupper, så man kan henvende sig til Karen (kta@gentofte.dk).

4. Temadrøftelse: forslag til Spildevandsplan og Klimaplan

Forslag til "Spildevandsplan 2022-2032" er i høring frem til den 30. maj, mens "Klimaplan 2050 – hele Gentoftes vej mod klimaneutralitet og klimarobusthed" er i høring frem til den 26. juni.

Se link til Spildevandsplan

[Forslag til Spildevandsplan 2022-2032](#)

Link til Klimaplan 2050

[Gentofte Kommune sender ambitiøs klimaplan i høring - Gentofte Kommune](#)

Link til underliggende klimahandleplan

[Handleplan for klimatilpasning og natur](#)

Liselotte Ludvigsen introducerede kort indholdet i spildevandsplanen, som overordnet omhandler en ny afløbsstrategi, hvor det bliver obligatorisk for alle (kommunen, borgere, virksomheder) at separere al regnvand og spildevand frem mod 2050. Dette skal imødegå overløb og oversvømmelser med regnopblandet spildevand på terræn og til vandområder i Gentofte. Se vedlagte oplæg.

Camilla Lønborg-Jensen introducerede forslag til Klimaplan, herunder de centrale klimaudfordringer og temaer i planen, hvilke handlemuligheder der bidrager til udmøntning af planen. Se vedlagte oplæg.

Gruppedrøftelse ved bordene

- *Hvilke bemærkninger/input har I til planerne?*
- *Hvordan inddrages borgere og foreninger bedst i debatten om den endelige udformning af planerne?*
- *Hvordan mobiliseres borgere til at implementere planerne og foretage de klimaansvarlige valg i hverdagen?*
- *Hvordan kan Grønt Råds medlemmer bidrage til at realisere mål og tiltag i fx Klimaplanens tema om Klimatilpasning og natur?*

Pointer fra grupperne er opsamlet i vedhæftede notat.

5. Vandområdeplaner i høring v. Liselotte Ludvigsen

Liselotte orienterede om indhold i statens forslag til Vandområdeplaner 2021-2027 mhp. at få rådets input til, hvordan vi bedst arbejder frem mod målopfyldelse for de målsatte vandområder.

De målsatte vandområder i Gentofte blev gennemgået, hvad angår tilstandsvurderinger og statens indsatskrav samt hvordan kommunen arbejder hen imod målopfyldelse, se vedhæftede oplæg.

En afgørende indsats mod målopfyldelse er at fjerne overløb til Øresund og de ferske vandområder, som vil blive udmøntet gennem kommunens nye spildevandsplan. Endvidere skal Gentofterenden nu have tid til, at naturforholdene genetableres med de forbedrede fysiske forhold efter, at klimatilpasning af renden er udført.

DOF ved Thomas Vikstrøm kommenterede, at det var rigtig godt, at Grønt Råd fik mulighed for at komme med bemærkninger forud for kommunens høringssvar. Thomas præciserede, at kommunen har ét helt særligt vandområde, Natura2000 området Gentofte Sø, og som altid har været én af landets 10 reneste søer. Man kan i høringssvaret stille spørgsmål til, om det nye økologiske smådyrindeks (ny måde at måle og opgøre dette på) er egnet til søer med en stærkt modificeret bredzone. Den anvendte 'indeks' for disse smådyr afspejler formentlig ikke naturtilstanden for søen, men snarere at søen er fysisk modificeret. Og samlet gør det, at søens tilstand vurderes dårlig.

Michel Amsen fra Slots og Kulturstyrelsen kommenterede, at det forhold at søen har en ikke god kemisk tilstand ved det målte indhold af kviksølv i fisk ikke betyder, at der er noget galt med naturtilstanden eller at naturområdet reelt har fået det dårligere ift. tidligere. Således er vurderingerne af tilstanden baseret på, at der er analyseret for noget man ikke har gjort før.

Thomas Vikstrøm foreslog, at man beder Region Hovedstaden om at gøre en indsats for at undersøge eller standse en potentiel påvirkning fra Gentofte losseplads (og eventuel påvirkning med kviksølv) af Brobækken og dermed af Gentofte Sø, og henviste til, at amtet tidligere har lavet målinger af lossepladsens påvirkning af Brobækken. Thomas vil videresende disse undersøgelser til kommunen. *(Kommunen har efterfølgende modtaget disse data fra perioden 1989-2000, som dog ikke specifikt viser indhold af kviksølv over detektionsgrænsen i prøverne fra Brobækken).*

Liselotte oplyste, at kommunen vil gå i dialog med regionen og herunder få en status for deres overvågning af påvirkninger fra lossepladsen.

Liselotte tilføjede herudover, at ifølge Fødevarestyrelsen ligger det påviste indhold i fisk under grænseværdien for hvad der må være i fisk, og dermed vurderer de det ikke problematisk i forhold til at spise fiskene.

FORSLAG TIL PUNKTER FRA MEDLEMMERNE:

6. Danmarks Naturfredningsforening:

Øresund som marin naturnationalpark.

Jacob Munk orienterede om DN's konference på Christiansborg den 30. april 2022 om Fremtidens Øresund.

<https://www.facebook.com/DanmarksNaturfredningsforeningGentofte/videos/684024982651685>

Konferencen omhandlede at gøre Øresund til naturnationalpark til gavn for havmiljøet i Øresund, Østersøen og Nordsøen og for det rekreative fritidsliv, turisme og erhverv i Øresundsområdet, se vedhæftede oplæg.

Status for sagen/planer om Kildeskovshallen ny svømmehal

Karen Riis Kjølbye informerede om, at der i øjeblikket foregår en politisk proces mhp. at afklare, hvor der skal bygges henne. Der er to lokaliteter i spil, nemlig området ved Kildeskovshallen og området ved siden af atletikanlægget i Gentofte Sportspark.

Ulrik Reeh fra DN bemærkede ift. valg af Kildeskoven – at grænsen er nået ift. hvor meget byggeri der kan være, når svømmehallen skal være i samspil med naturen på grunden. Han opfordrer til, at man skal tage det alvorligt med det grønne og henviser til, at svømmehallen er bedre placeret ved Sportsparken, som er udlagt til sport.

Karen oplyste, at der forventes en politisk beslutning inden sommerferien (*Kommunalbestyrelsen har efterfølgende d. 30. maj 2022, besluttet, at der skal udarbejdes forslag til lokalplan for ny svømmehal ved Kildeskovshallen*).

7. Dansk Ornitologisk Forening og Danmarks Naturfredningsforening:

Praksis for administration af skovbyggelinjer

DOF og DN finder det bekymrende, at Gentofte Kommune dispenserer fra skovbyggelinjerne. Formålet med skovbyggelinjerne er som bekendt ikke blot at sikre ind- og udsynet til skoven, men også at bevare skovbrynene som værdifulde levesteder for plante- og dyreliv, og det er derfor, det ikke er tilladt at opføre byggeri inden for skovbyggelinjerne. I et aktuelt lokalplanforslag for Mesterlodden ved Gammelmosen er det anført, at det vil medføre en væsentlig administrativ lettelse at ansøge Miljøstyrelsen om reduktion af skovbyggelinjen (og fortidsmindebeskyttelseslinjen) inden for lokalplanområdet i forbindelse med lokalplanforslagets høring. Der anmodes om nærmere praksis fra kommunens side vedr. administration af skovbyggelinjer.

Thomas Vikstrøm præciserede på mødet, at kommunen tilbage i 2003 anmodede Miljøministeriet om en samlet indskrænkning af skovbyggelinjerne i kommunen, således at de blev fastlagt konkret i forhold til den eksisterende bebyggelse.

Michael Holst redegjorde for, at Gentofte Kommune administrerer naturbeskyttelseslovens bestemmelser om skovbyggelinjer under iagttagelse af loven, herunder dens undtagelsesbestemmelser, samt det hensyn, der ligger bag bestemmelserne (NBL § 17). Der gives sjældent dispensation.

Lovens § 17, stk. 1, fastlægger; *"Der må ikke placeres bebyggelse, campingvogne og lignende inden for en afstand af 300 m fra skove."*

Efter loven ligger skovbyggelinjen i en afstand af 300 m fra skove. I 2003 reducerede Naturstyrelsen skovbyggelinjernes beliggenhed til mellem 15 og 30 m fra skove afhængig af verdenshjørnerne. Det skete i Gentofte såvel som i andre kommuner i Hovedstadsområdet. Begrundelsen var "administrativ lettelse".

Efter lovens § 17, stk. 2, nr. 7, gælder følgende undtagelsesbestemmelse:

Forbuddet i stk. 1 gælder ikke for

- *placering af garager, carporte, udhuse, drivhuse og lignende bygninger på højst 50 m² i byzone, når disse opføres i tilknytning til beboelseshuse og byggeriet ikke medfører oprettelse af en ny bolig*

Efter lovens § 17, stk. 3, gælder:

"Forbuddet i stk. 1 gælder kun mellem bebyggelsen og skoven på strækninger, hvor der allerede findes væsentlig lovlige bebyggelse nærmere skoven end 300 m."

De 2 undtagelsesbestemmelser medfører, at en lang række bebyggelser kan opføres inden for den generelle skovbyggelinje uden at være i konflikt med naturbeskyttelsesloven, og dermed uden at spørgsmålet om dispensation kommer på tale.

Vedrørende erhvervsområdet ved Mesterloden har kommunens indstilling været, at skovbyggelinjen reelt ingen mening giver på dette sted, idet de fleste byggemuligheder alligevel kan udnyttes pga. naturbeskyttelseslovens § 17, stk. 3.

Sammenfattende dispenserer Plan og Byg stort set aldrig fra skovbyggelinjen (undtaget få eksempler med lysanlæg).


8. Eventuelt

Næste møde er torsdag d. 3. november 2022 kl. 16.

Miljøministeriets konkurrence om at
"Danmarks Vildeste Kommune" #DkVild



- Vild Have ambassadører, herunder besøg af Miljøministeren
- "Vilde" grundejerforeninger
- "Vilde" foreninger



Byhaver

- Nippenyttehaverne ved Ordrup Bibliotek
- Hellerup Byhave ved Byens Hus
- Bibliotekshaven ved Vangede Bibliotek
- Højbede ved de almennyttige boliger Ved Ungdomsboligerne
- Stationshaven ved Danmarks Mindste Forsamlingshus, Charlottenlund station



- Nyt initiativ åbnet i marts måned 2022
- Dysegård Bibliotek tirsdag 16-18
- Gentoftegade Bibliotek 10-12

KlimaSpot





- Danmarks Mindste Forsamlingshus
- Grønne Nabofællesskaber

Oprettelse af arbejdsgrupper
for et mere Bæredygtigt Byliv i
Gentofte, hvem vil være med
og hvilke grupper?


-
- Biodiversitet
 - Grønne Nabofællesskaber
 - Klima
 - Skriv til Grøn Guide og jeg
hjælper med at organisere en eller
flere arbejdsgrupper!





Foreningen
Skovshoved
Havhave

- Foreningen Skovshoved
Havhave
- Langbordsspising





Forslag til Spildevandsplan i høring 4. april - 30. maj 2022

En overordnet digital 10 årig rammeplan

- Udstikker overordnede rammer, mål, strategier og indsatser for Gentofte Kommunes og Novafos' arbejde med udbygningen af afløbssystemet de kommende 10 år og med en perspektivperiode frem mod 2050.

Fremadrettet kommer løbende tillæg:

- Konkrete projekter vil blive beskrevet i tillæg til spildevandsplanen
- Politisk behandling af tillæg
- Offentlig høring af tillæg

Gentofte Kommune



Forslag til Spildevandsplan 2022-2032

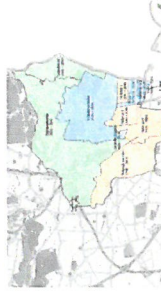


Forside Om Spildevandsplan
Mål og strategier
Indsatser
Rammer
Ansvar og rettigheder

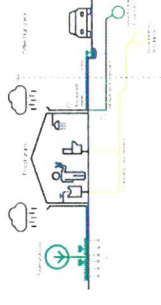
Status
Aktuelle projekter



Indlæs dine
beholdninger her




Fullt separering af regn- og spildevand
Selvejlg til Spildevandsplan 2022-2032 er et afløbssystem i Gentofte Kommune fremadrettet anlægges som et fuldt separat system. Læs mere om fuld separering og find ud af hvorvidt dit område planlægges separeret.



Hvad betyder spildevandsplanen for mig?
Med fuld separering adskilles regnvand og spildevand i to separate systemer. Læs om hvad separering af regn- og spildevand kommer til at betyde for dig som borger?




Se Teknik Hovelekort
På dette kort finder du svar på område af spildevandsplanens digitale data eller et område i planen. Derudover vil du også se om i forskellige digitale kortprogrammer i planen.



Høring

Forslag til Spildevandsplan 2022-2032 er i høring fra 4. april til 30. maj 2022. Her kan du læse om indholdet i forslaget og give din kommentar. Indsendelse af kommentarer og spørgsmål til forslaget sker på [www.gentofte.dk/spildevand](#). Indsendelse af spørgsmål til forslaget sker på [www.gentofte.dk/spildevand](#).



Hvad gælder for min adresse?

Her vil du se på hvilken adresse du er registreret på i spildevandsplanen. Hvis du har en anden adresse end den du er registreret på, kan du ændre din adresse i spildevandsplanen. Læs mere om hvordan du gør det på [www.gentofte.dk/spildevand](#).



Bilag

Her vil du se bilagene til spildevandsplanen. Bilagene indeholder tekniske detaljer og tekniske løsninger til spildevandsplanen. Læs mere om bilagene på [www.gentofte.dk/spildevand](#).

❖ Udfordring - kloaksystemet i Gentofte er ældre og har ikke den nødvendige kapacitet

Hovedparten af kloakkerne er såkaldte 'fælleskloakker', som håndterer både regnvand og spildevand

Gentofte Kommune er én af de kommuner med den største andel af fælleskloakker

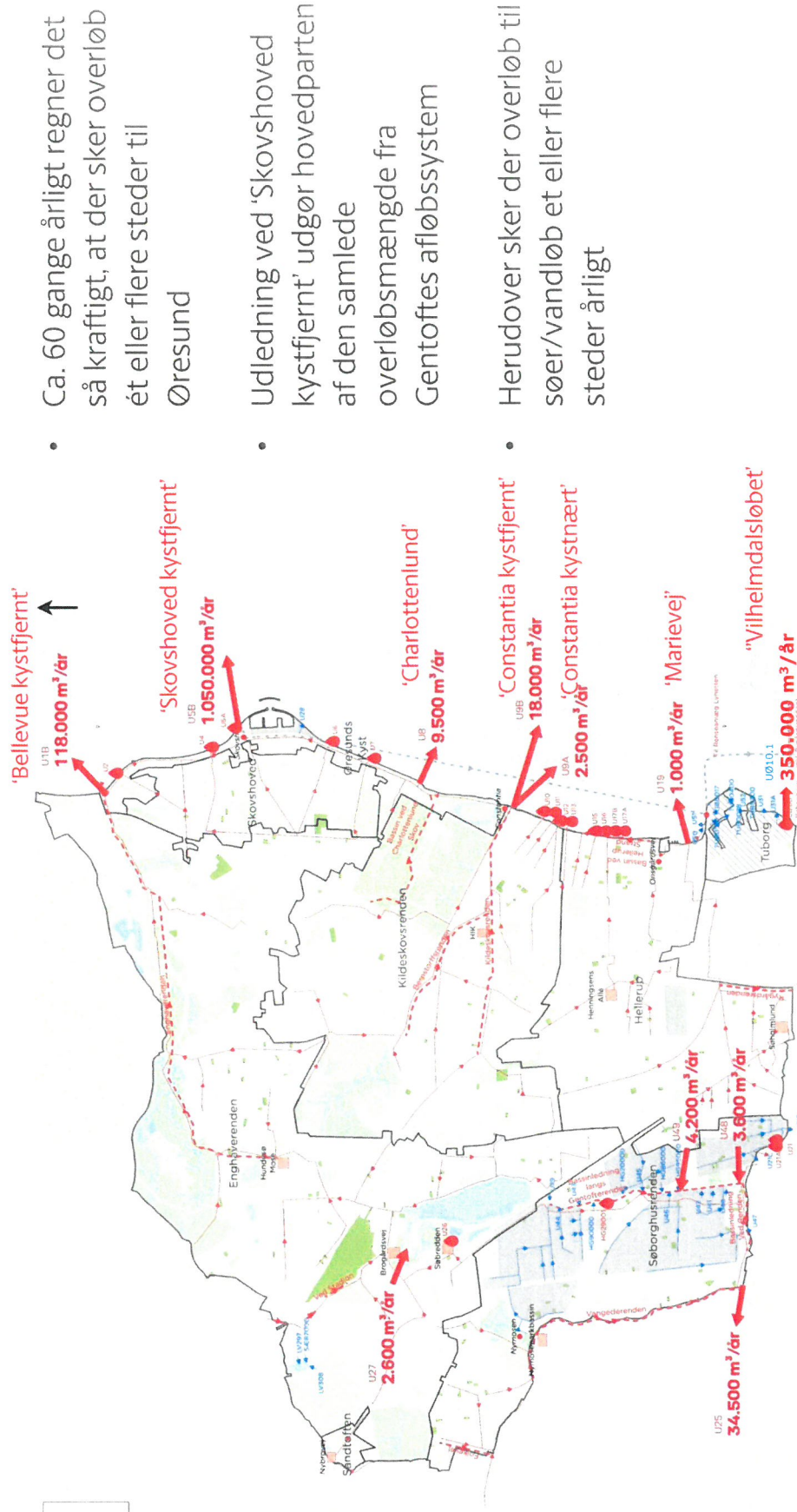
Når det regner kraftigt fyldes afløbssystemet, og der sker

- Overløb med regnvand blandet med spildevand til Øresund, søer og vandløb
- Oversvømmelse på terræn og i kældre med regnvand blandet med spildevand og dermed sundhedsmæssig risiko





Miljømæssig udfordring - overløb af spildevandsopblandet regnvand




- Ca. 60 gange årligt regner det så kraftigt, at der sker overløb ét eller flere steder til Øresund
- Udledning ved 'Skovshoved kystfjernt' udgør hovedparten af den samlede overløbsmængde fra Gentoftes afløbssystem
- Herudover sker der overløb til søer/vandløb et eller flere steder årligt



Krav fra statens side – gør noget ved overløbene!

Kommunen er jf. statens vandområdeplaner forpligtede til at indfri målsætningerne for vores vandområder om 'god økologisk tilstand'



Klar politisk beslutning fra Kommunalbestyrelsen:

Overløbene skal nedbringes hurtigst muligt og være helt fjernet i 2050





Indsatser i Spildevandsplan 2022-2032

- Fuld separering af regn- og spildevand
- Oplandsplanlægning
- Lokal klimatilpasning
- Forbedring af vandmiljøet
- Bæredygtig håndtering af regn- og spildevand



FN'S VERDENSMÅL
for bæredygtig udvikling



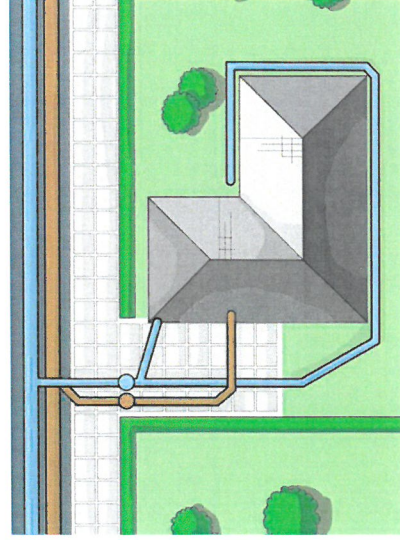


Fuld separering af regn- og spildevand

Adskillelsen af regn- og spildevand på egen grund kan ske ved forskellige løsninger


Regnvand ledes til regnvandsledning via underjordiske rør

Omfanget afhænger af de specifikke forhold på ejendommen



Regnvand ledes til regnvandsledning via overfladen

Muligheden afhænger af de specifikke forhold på ejendommen



Regnvand nedsives på egen grund

Muligheden afhænger af de specifikke forhold på ejendommen





Kommunikation og vejledning i fokus

- Novafos og Gentofte Kommune vil have stort fokus på kommunikation om det forestående separeringsprojekt og vil yde hjælp og vejledning til borgere om separering på egen grund.
- Med Spildevandsplan 2022-2032 lægges der op til dialog med borgere og virksomheder i forbindelse med udarbejdelsen af deloplansplaner.



Bæredygtigt Byliv, ved Grøn Guide i Gentofte Karen Stevnbak

- Danmark Vildeste Kommune
#DkVild
- Byhaver
- Cykelruter
- KlimaSpot
- Danmarks Mindste
Forsamlingshus og Grønne
Nabofællesskaber



Klimaplan 2050 - hele Gentoftes vej mod klimaneutralitet og klimarobusthed

Grønt Råd den 17. maj 2022

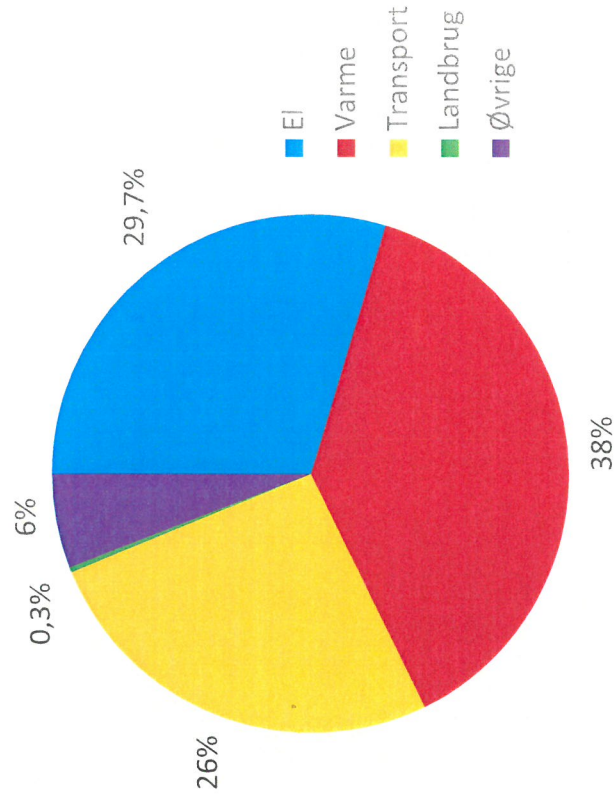
Camilla Lønborg-Jensen
Programleder for klima og bæredygtighed



CO₂-udledningen i Gentofte som et geografisk område

Udledningen i Gentofte var i 2019 259.000 ton CO₂

- El- og varme udgør tilsammen knap 70% af de samlede udledninger
- Transport udgør 26%
- Landbrug (hestehold) og øvrige udledninger (affaldsdeponi) udgør de sidste cirka 6%



Kilde: Ea Energianalyse 2021

Kilde: Ea Energianalyse 2021



Den forbrugsbaserede CO₂-udledning

Kategori	Beregnet (ikke målt) CO ₂ -udledning (ton) i Gentofte Kommune
Mad- og drikkeforbrug	229.000
Byggematerialer	144.000
Flyrejser	65.000
Madspild	37.000
Forbrugerelektronik	17.000
Tøjforbrug	15.000

Kilde: Ea Energianalyse 2021



Klimaforandringerne er i gang

Tendensen

- Mere nedbør og skybrud
- Stigende grundvandsstand
- Havandsstigninger og flere kraftige hændelser
- Mildere vintre, varmere somre og længere perioder med varme og tørke

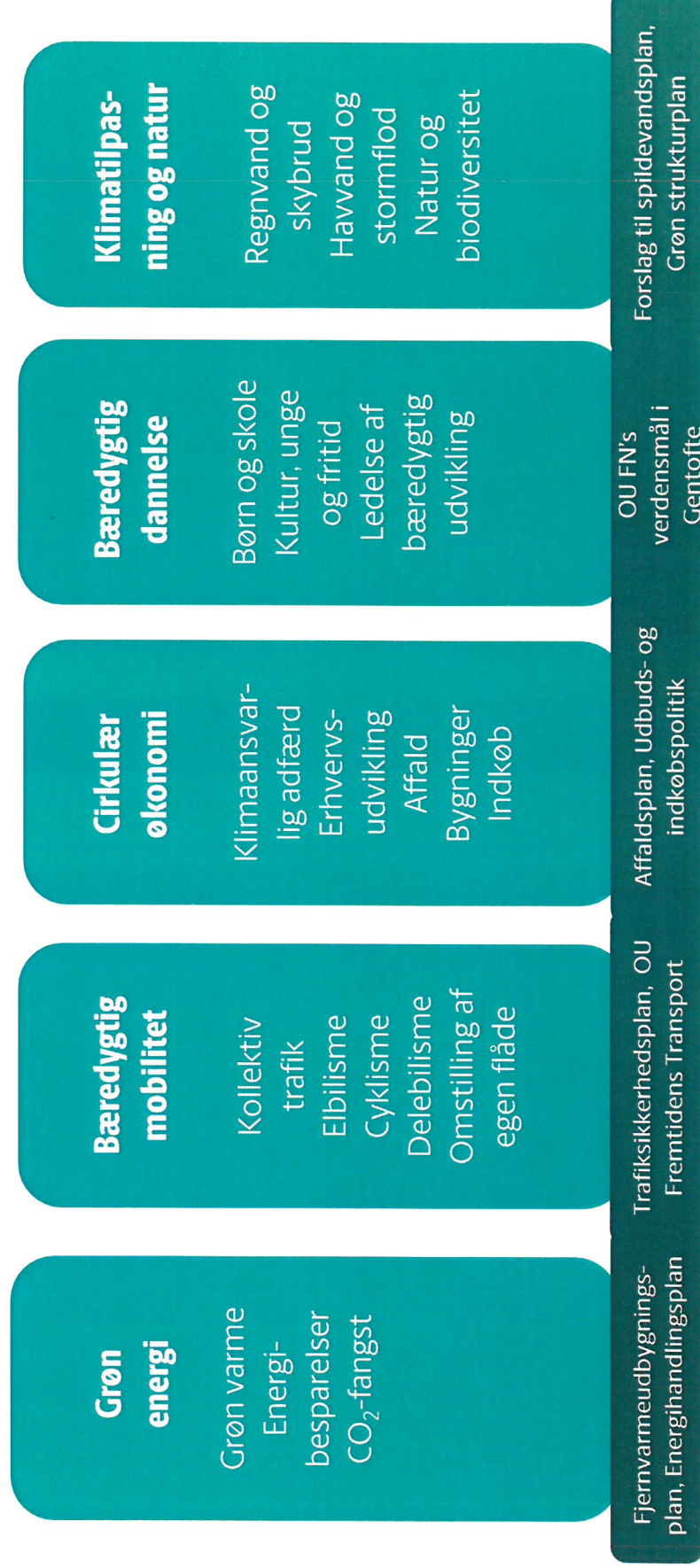
Eksempler på mulige konsekvenser

- Overløb med regnvandsopblandet spildevand
- Oversvømmelse medfører fx risiko for skader på bygninger
- Variationer i nedbør og temperatur påvirker natur og dyreliv



Fem centrale klimaudfordringer og temaer

90% CO₂-reduktion i 2030 samt klimaneutralitet og klimarobusthed senest i 2050



☼ Klimaplan 2050 – borgeres, foreningers, virksomheders og kommunens klimahandlinger

Grøn energi

- Konvertere til fjernvarme
- Spare på energien og energirenovere egen bolig/bygning

Cirkulær økonomi

- Bruge bæredygtige materialer i byggeri
- Indkøbe klimavenligt
- Undlade af bruge engangsservice
- Affaldssortere
- Servere klimavenlig mad og reducere madspild

Bæredygtig mobilitet

- Omstille til fx elbiler
- Bruge offentlige transport, cykel, delebiler, samkørsel

Bæredygtig dannelse

- Tænke klimahensyn ind i kultur- fritids- og foreningsliv

Klimatilpasning og natur

- Kystsikre eget areal ved kysten
- Separere spildevand og regnvand på egen grund
- Øge natur og biodiversitet på egen grund

☼ Klimaplan 2050 – Gentofte Kommunes rammesættende klimahandlinger

Grøn energi

- Udbrede fjernvarmen
- Omstille fjernvarmeproduktion til grønne energikilder
- CO2-fangst og lagring på Vestforbrænding
- Understøtte borgernes energibesparelser

Cirkulær økonomi

- Udbrede affaldsbeholdere til sortering i 10 fraktioner
- Kampagner om bæredygtigt forbrug og affaldsforebyggelse
- Dialog og samarbejde om cirkulær omstilling med boligforeninger, virksomheder, uddannelsesinstitutioner m.fl.

Bæredygtig mobilitet

- Facilitere at operatørerne udruller offentligt tilgængelig ladestandere
- Etablere trafikale knudepunkter
- Etablere og vedligeholde cykelstier

Bæredygtig dannelse

- Øget bæredygtighed i foreningslivet på idræts- og kulturområdet
- Bæredygtig udvikling via kommunens puljemidler

Klimatilpasning og natur

- Dialog med grundejere ved kysten om kystsikring
- Udbrede separering af spildevand- og regnvand
- Dialog med borgere, foreninger og virksomheder om klimatilpasning, natur og biodiversitet



Høringsaktiviteter

Kommunikation

- Klimaplanen er på gentofte.dk herunder den kort version
- Podcast Hvordan leder vi bæredygtig udvikling med fokus på borgerne
- Borgerbladet Gentofte Lige Nu - tema om klima i maj 2022

Events

- Workshop om den vilde have den 24. maj på Dyssegårds Bibliotek
- **Borgermøde om klimaplanen den 2. juni på Rådhuset**
- Sej, sund og sikker den 11. juni med stande om dyreliv, biodiversitet og affald
- Kultur- og festdage 12. juni med havevandring

- Klimaspot
- Temamøde om bæredygtig mobilitet den 7. maj på Gentoftegade Bibliotek
- Temamøde om energibesparelser den 31. maj på Dyssegårds Bibliotek
- Foreninger
 - Møde med idrætsforeninger den 18. maj
 - Event med Repair Café Hellerup om forbrug og genbrug den 21. maj
 - Mødet med spejderne den 7. juni
- Råd
 - Handicaprådet den 16. maj
 - Grønt Råd den 17. maj
 - Seniorrådet og Folkeoplysningsudvalget den 15. juni
- Virksomheder
 - Møde med virksomheder og DI i juni



Inspirationsspørgsmål

1. Hvilke bemærkninger og input har I til planerne?
2. Hvordan inddrages borgere og foreninger bedst i debatten om den endelige udformning af planerne?
3. Hvordan mobiliseres borgere til at implementere planerne og foretage de klimaansvarlige valg i hverdagen?
4. Hvordan kan Grønt Råds medlemmer bidrage til at realisere mål og tiltag i fx Klimaplanens tema om Klimatilpasning og natur?

Referat af Grønt Råds gruppedrøftelser om Forslag til Spildevandsplan og Klimaplan den 17. maj 2022

Drøftelse af spørgsmålene

- 1) Hvilke bemærkninger/input har I til planerne?
- 2) Hvordan inddrages borgere og foreninger bedst i debatten om den endelige udformning af planerne?
- 3) Hvordan mobiliseres borgere til at implementere planerne og foretage de klimansvarlige valg i hverdagen?
- 4) Hvordan kan Grønt Råds medlemmer bidrage til at realisere mål og tiltag i fx Klimaplanens tema om Klimatilpasning og natur?

Gruppe 1

Deltagere

Jesper Marcus, Kommunalbestyrelsen/Byplanudvalget

Arne Kristensen, Novafos

Camilla Lønborg-Jensen, Gentofte Kommune, Fællessekretariatet (referent)

Karen Stevnbak Andersen, Grøn Guide

Helle Harremoës, Grundejerforeningernes Fællesråd

Kirsten Tind, Dansk Ornitologisk Forening

Britta Andersen, FOGUS

Input til Spildevandsplanen

- Godt med klimatilpasningsprojekter - meget positiv feedback på det udførte klimatilpasningsprojekt ved Dahlstrøget
- Pas på at klippe græs for meget på arealerne – både ved offentlige og private veje
- Behøver man at separere hele kommunen – Spildevandsplanen skyder lidt over mål
- Man er nødt til at betale for at leve bæredygtigt – og dermed kloakseparere
- Formand for Maglemose Sogn: Særlig problemstilling ved Hambros Allé. Der er behov for at sende specifik information til borgerne om spildevandsplanen.
- Problemet er at nogle borgere måske ikke har råd til separeringen – fx pensionisten.
- Kan vi indefryse udgiften – så udgiften betales idet huset bliver solgt.
- Der er behov for praktiske og individuelle løsninger
- Kritik af processen med KB's principbeslutning om fuld separering uden forudgående høring. Det var en stor overraskelse, da Villabyerne ringede efter KB beslutningen i december 2021.

Input til Klimaplanen

- Der er fortsat praktiske problemer med elbiler. Der burde være mere åbenhed overfor brint som drivmiddel
- Madspild er ikke et problem for den ældre generation
- Adfærdsændringer – folk vil gerne, men tag det i små bidder. Ellers står folk af. Der er et informations overflow
- De klimaansvarlige valg skal være nemme

Gruppe 2

Deltagere

Karen Riis Kjølby, KMT udvalgsformand

Mette Lorenzen, Novafos

Lea Brinkkjær Estø, Gentofte Kommune, Natur og Miljø (referent)

Steen Bjarne Hansen, Naturstyrelsen

Ulrik Reeh, Danmarks Naturfredningsforening

Thomas Vikstrøm, Dansk Ornitologisk Forening
Liselotte Ludvigsen, Gentofte Kommune, Natur og Miljø

Input til Spildevandsplanen

- Begejstring over valg af separering – det er det der må til ift. miljøet.
- Rækkefølgeplanen bør ændres til, at separering først skal ske hvor det hurtigst gavner natur og biodiversitet, nemlig i vores vigtigste Natura 2000 område, ved Gentofte Sø.
- Mere fokus på fordampning (fx grønne tage) som løsning til at håndtere regnvand
- Vigtigt at der bliver lagt stor vægt på grønne løsninger i åbne vandmiljøer – som vil være en gave for natur og biodiversitet

Vedr. Inddragelse af borgere/foreninger:

- Vigtigt at nævne/reklamere for den ambitiøse plan, som gør noget godt for miljøet, på foreningernes hjemmeside

Input til Klimaplanen

- Planen er svær at kommentere på, når/hvis den ikke er mere konkret
- Det bliver først konkret og muligt at bidrage, når man kommer længere og arbejder mere i dybden. Borgere og foreninger skal inddrages i detaljen/materien.
- Udformning af byrum skal tilpasses øgede regnmængder med flere grønne løsninger. Obs på andelen af befæstede arealer og at der sikres plads til nedsivning

Input til handleplan for klimatilpasning og natur:

- Mange gode tiltag
- Vigtigt ikke at bruge Natura2000 området til regnvandsafledning (med mindre der er stor sikkerhed for effektiv rensning)
- Ift. kystsikring vil det være godt med en samlet kystsikringsplan og flere fællesprojekter (med kystlag, grundejerforeninger involveret).

Generelt:

Det er vanskeligt at finde planer i høring på kommunens hjemmeside – burde flashes på forsiden under aktuelle høringer – som om kommunen ikke ønsker vi borgere skal finde dem!

Gruppe 3

Deltagere

Michael Holst, Gentofte Kommune, Planchef

Mads Høhne Kromann, Gentofte Kommune, Natur og Miljø (referent)

Tanguy Laviolette, SLKS

Jacob Munk, Danmarks Naturfredningsforening

Thomas Strøbech, Sammenslutningen af Idrætsforeninger

Roger Christensen, Dansk Cyklist Forbund

Leif Erritsø Nielsen, Børne- og ungdomsorganisationernes samråd

Michel Christian Amsen, SLKS

Input til begge planer:

- Svært at forholde sig til planerne der virker meget overordnede
- Derfor er kommunikationen ekstremt vigtig.

Input til spildevandsplanen

- Behov for grønne tage ift håndtering af regnvand – bør nævnes mere
- Savner argumentationen om, hvorfor ny spildevandsplan og ny separeringsstrategi

- Der kan være behov for andre tiltag, indtil separering er gennemført.

Input til klimaplanen

- Solceller på alle bygninger, brug af tilgængelige flader
- Fjernvarme bør udfase biobrændsel/træpiller
- Bør være krav om el-drevne distributionslastbiler
- Savner forklaring på, hvad der ligger bag måltallene i klimaplanen
- Bør være stor fokus på tryghed i trafik, fx overvågning af vejkryds. Mange sender ikke deres børn ud.

Vedr. borgerinddragelse

- Det kan være svært at komme med nye idéer, som ofte bliver ofte skudt ned af andre borgere.
- Evt. udbygge tiltaget 'klimaspots', hvor man kan komme med sine idéer og få feedback fra kommunen
- Det vil være godt med feedback på genbrugssiden. Gør vi det godt, hvordan er udviklingen, hvad sker der med de fraktioner vi separerer?

Vedr. mobilisering af foreninger ift. klimaansvarlige valg

- Godt at melde status ud på de forskellige 'søjler' inden for bæredygtighed for yderligere at motivere
- Slots- og Kulturstyrelsen igangsætter audit og forslagsindsamling mhp. Bernstorffsparken og Slotsparken. Ser også på p-pladser og hundeluftning

Vandområdeplaner i høring

V. Liselotte Ludvigsen



Forslag til Vandområdeplaner (2021-2027) i offentlig høring frem til 22. juni 2022

- Forslag til Vandområdeplan 2021-2027 indeholder mål og krav til udvalgte vandområder.
- Statens vandområdeplaner omfatter
 - Gentofte Sø
 - Gentofterenden
 - Søborghusenden/Nordkanalen
 - Øresund
 - Grundvandet
- Alle vandområderne er målsat til 'god økologisk tilstand'



Målsætninger – god økologisk tilstand

En god økologisk tilstand dækker både en god tilstand for de biologiske kvalitetselementer smådyr, fisk, vandplanter og alger på sten og andet fast materiale, samt en god kemisk tilstand af vandet. Målet om en god økologisk tilstand er opfyldt, hvis alle anvendte kvalitetselementer er i god økologisk tilstand.

Økologiske tilstands-klasser:

Høj
God
Moderat
Ringe
Dårlig
Ukendt

Kemiske tilstands-klasser:

God
Ikke god
Ukendt

⚡ Vandområdeplan 2021-2027

Vandområde	Målsætning	Vurderet tilstand	Årsag til tilstand	Indsatsplan
Gentofte Sø	God økologisk tilstand	Dårlig økologisk tilstand	Sammensætning af bundlevende smådyr	Ikke fastsat
		Ikke god kemisk tilstand (ændret fra tidligere god økologisk tilstand)	Kviksølv i biota (fisk)	Tidsfrist for målopfyldelse udskudt
Gentofterenden	God økologisk tilstand	Ring økologisk tilstand.	Sammensætning af bundlevende smådyr	Ikke fastsat
		Ukendt kemisk tilstand		
Søborghusrenden/ Nordkanalen	God økologisk tilstand	(ændret fra tidligere moderat økologisk tilstand)	Klimatilpasning af renden i 2017-2019	
		Dårlig økologisk tilstand	Sammensætning af bundlevende smådyr	Ophør regnbetinget udledning fra udløb
Øresund	God økologisk tilstand	(ikke ændret fra tidligere)		
		Moderat økologisk tilstand	Tilstand af rodfæstede bundplanter (herunder ålegræs) er forbedret	Ikke fastsat
Grundvand	God økologisk tilstand	Ikke god kemisk tilstand		Tidsfrist for målopfyldelse udskudt
		(ændret fra tidligere ringe økologisk tilstand)		
Grundvand	God økologisk tilstand	God/ringe kvantitativ tilstand	Pesticider for visse af grundvandsforekomsterne	Ikke fastsat
		God/ringe kemisk tilstand		Tidsfrist for målopfyldelse udskudt



Arbejdet mod målopfyldelse

Afgørende indsats for vandområderne er at få nedbragt/fjernet overløb – udmøntning af ny Spildevandsplan!

Søborghusrenden/Nordkanalen

Staten har fastsat indsatskrav: Ophør af overløb fra 'regnbetingede udløb' fra overløbsbygværker

- **Indsatskrav skal opfyldes gennem etablering af Svanemøllen Skybrudstunnel. Svanemøllen Skybrudstunnel bliver en af 'hovedvandvejene' for separering af regnvand og spildevand.**
- **Idet Svanemøllen Skybrudstunnel først forventes ibrugtaget i 2030 vil indsatsen først fuldt kunne effektueres her, hvorfor kommunen vil anmode om fristforlængelse for målopnåelse for Søborghusrenden/Nordkanalen.**




Gentofte Sø

- Tilstand ændret fra god til dårlig økologisk tilstand.
- Kemisk tilstand gået fra ukendt til ikke god økologisk tilstand.
- Kilde til kviksløv ikke angivet – formentlig ældre forurening
- Indsatsbehov for årlig fosfor - reduktion på 8 kg
- Ingen indsats angivet

Hvad kan vi gøre for at forbedre tilstanden i Gentofte Sø? Indsatser mod kviksløv?

Dialog med Miljøstyrelsen og regionen






Gentofterenden

- Fra 'moderat økologisk tilstand' til 'ringe økologisk tilstand'
- Klimatilpasset (2017-2019), hvor undersøgelser til 'basisanalysen' blev udført.
- Klimatilpassningen har forbedret de fysiske forhold i vandløbet, men det vil tage tid, før der kan opnås god økologisk tilstand.
- Nyt vandløbsregulativ under udarbejdelse
 - Regulativ: danner det administrative grundlag for den enkelte vandløbs vedligehold, udformning og vandføringsevne i vandløb
- Kommunen vil spørge ind til fristforlængelse for målopfyldelse til efter 2027

Hvordan understøtter vi bedst naturtilstanden?









Arbejdet mod målopfyldelse

Øresund og grundvandet – regionale vandområder som peger på vigtigheden af både lokale og regionale indsatser

- Tidsfristen for målopfyldelse har staten udskudt til efter 2027
- Afgørende indsats ift. Øresund er fjernelse af overløb → Spildevandsplanen
- Afgørende indsats ift. grundvand er fortsat grundvandsbeskyttelse og fokus på at undgå brug af kemikalier og pesticider → Indsatsplan for grundvandsbeskyttelse



Øresund som marin naturnationalpark

Finansloven 2021 og 2022

- Stenrev Tårnbæk (?)
- Havplan (arealbenyttelse)
- Havstrategi (god miljøtilstand)
- Øresund og Lillebælt
marine nationalparker



FINANSMINISTERIET

Finanslov for
finansåret 2022


Tekst og armærkninger

2022

Konference om Fremtidens Øresund

Øresund skal udvikles til en unik marin nationalpark

- Til gavn for havmiljøet både i Øresund, Østersøen og Nordsøen.
- Til gavn for badning, dykkere, sejlere, turisme og erhverv i hele Øresundsområdet med en befolkning på ca. 3,3 mio.



Den nye havplan

- 30 procent af det danske hav skal effektivt beskyttes
- 10 procent af havarealet skal være helt urørt
- I Øresund er 9,3 pct af havarealet i dag reelt beskyttet.
- I resten af det danske havområde er kun 4,8 pct i dag beskyttet.



Forskernes anbefalinger:

Beskyttelsesområdet bør omfatte hele Øresund fra Gilleleje til Stevns

- Undgå svækkelse af de stærke strømme
- Stop bundtrawlfiskeri.
- Stop sand- og ralsugning
- Forbyd opgravning og klapping af slam
- Få styr på udledningen af spildevand



Sammen om Øresund

- Svenske myndigheder har efterlyst et tættere samarbejde om forbedring af Øresunds natur og havmiljø
- Länsstyrelsen i Skåne har stoppet et stort udbygningsprojekt i Malmø havn
- De svenske myndigheder håber på lignende restriktive beslutninger ifm Lynetteholm

TILLSAMMANS FÖR ÖRESUND / SAMMEN OM ØRESUND

VÄRLDSMILJÖDAGEN / GRUNDLOVSDAGEN



SAVE THE DATE - 5 JUNI

På Världsmiljödagen, söndagen den 5 juni, vill vi **uppmärksamma** vårt **fantastiska Öresund** med en manifestation på den Svenska och Danska sidan. **Tillsammans** med er vill vi engagera allmänheten, politiker, företag och organisationer och lyfta fram den unika marina miljön som förenar oss.

Vi hoppas ni vill vara med - **boka dagen** i era kalendrar redan nu!

Sammen om Øresund

- 7 Køge Bugt kommuner har lavet en aftale om at lægge pres på Folketinget for at få stoppet klapning af slam og ødelæggelse af ålegræs- og tangarealer
- Alle kommunerne har ansvaret for at udforme spildevandsplaner, der stopper udledning af forurenede spildevand og regnvand.



Fremtidens Øresund

- Beskyttelse af benyttelse af Øresund skal være bæredygtigt for natur og mennesker
- Udvidelser eller ændringer af havne, moler, kystsikring skal vurderes grundigt med fuld indsigt for alle om de negative påvirkninger af natur, miljø og klima.



